










RUTA-GATA-CONVENTO DEL HOYO-GATA.

Descripción técnica

3/11/23, 11:42

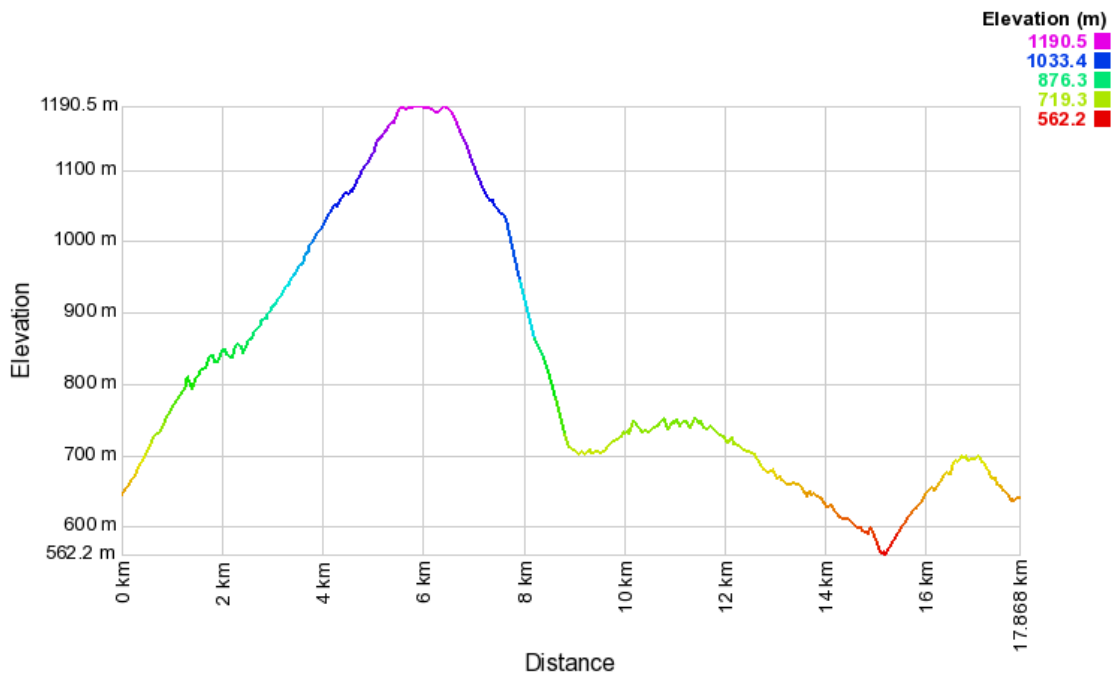
MIDE completo

Gata-convento del hoyo- gata			
horario	6h 40'	  2	severidad del medio natural
desnivel de subida	900 m	  2	orientacion en el itinerario
desnivel de bajada	900 m	  2	dificultad en el desplazamiento
distancia horizontal	19,0 Km	  4	cantidad de esfuerzo necesario
tipo de recorrido	Circular		

Condiciones de todo el año, tiempos estimados según criterio MIDE, sin paradas.
Calculado sobre datos de 2023.

Clasificación dificultad 1-5 **4**

Perfil de la ruta



DESCRIPCIÓN DEL ITINERARIO

Preciosa ruta circular que tiene su inicio y fin en el pueblo de Gata. El primer tramo del recorrido discurre por la calzada romana que se supone unió el Puente de Alconetar con Ciudad Rodrigo (Vía Dalmaciae). En dicho tramo está la ermita de san Blas y, además con las últimas lluvias podremos disfrutar de torrentes como el de la Rivera de Gata en todo su esplendor.



Alcanzado Puerto Castilla hacemos un brusco giro a la izquierda para transitar por la parte extremeña del cortafuegos que discurre en la divisoria de las provincias de Cáceres y Salamanca, donde si el tiempo lo permite podremos disfrutar de las mejores panorámicas de la ruta.

En otro giro a la izquierda aprovechamos para abandonar la cuerda y hacer un empinado descenso en el tramo más dificultoso de la ruta. Tras un kilómetro aproximado de descenso alcanzamos un cruce de pistas donde un nuevo giro a la izquierda nos introduce en un camino prácticamente llano que nos lleva por un magnifico bosque de pinos y alcornoques y finalmente a las ruinas del convento de nuestra Señora de Monteceli.



Llegados al convento solo nos queda el ultimo tramo de regreso al pueblo de Gata.

